


LA SARRATELLA



Comarca de la Plana Alta

Idioma: valenciano

Ayuntamiento

- Plaza Cap de Vila CP: 12184
- Tel: 964708320 Fax: 964708320
- Web:
- E-Mail:

Corporación Municipal

	Alcaldía	Concejales
Mujeres		
Hombres		

A) POBLACIÓN: 93 habitantes

Años	1981	1991	2001
Habitantes	167	114	93

Habitantes por edad y sexo

	TOTAL	0-4	5-9	10-14	15-19	20-24	25-29	30-34	35-39	40-44	45-49	50-54	55-59	60-64	65-69	70-74	75-79	80-84	85 y +
TOTAL	85	0	0	0	1	4	5	2	1	2	4	1	10	10	13	13	5	7	7
Hombres	47	0	0	0	1	3	5	2	0	1	2	0	5	6	6	8	3	4	1
Mujeres	38	0	0	0	0	1	0	0	1	1	2	1	5	4	7	5	2	3	6

Procedencia y nacionalidades: Población extranjera según el país de nacionalidad y sexo

		TOTAL	MUJERES	HOMBRES
TOTAL				
Por Países	Total			

B) RECURSOS DEL MUNICIPIO

B1) Infraestructuras y servicios



Infraestructuras deportivas

- Piscina municipal
- Zonas de acampada



Infraestructuras culturales

- Antiguas escuelas
- Hogar de la tercera edad
- Local "del Forn". Plza Cap de Vila y Planta Baja del Ayuntamiento



Servicios públicos

- Teléfono público
- No tienen ni banco ni caja rural

Servicios prestados por profesionales

- Secretario compartido con Albocàsser

Servicios sanitarios

- No tienen, deben desplazarse a Albocàsser

Servicios de educación

- No tienen, deben desplazarse a Albocàsser

Servicios de Ocio y hostelería

Cafeterías, restaurantes y bares

- Bar "Pepito"
- Hogar de la tercera edad

Fiestas

- San Antonio, se celebra el 17 de enero.
- Romería a la ermita de Sant Joan, se celebra en abril, el lunes de Pascua de Resurrección.
- Fiestas de agosto en honor a San Miguel, se celebran el 20 de agosto al 31 de agosto.

B2) Urbanismo y vivienda

Municipio constituido por :

- Un único núcleo urbano, sencillo y recogido.

Edificaciones:

- Edificación armoniosa.
- Construcción de casas rurales: Casa Forcada; Mas de les Covarxelles; Mas de Manuel y Mas de Selma.

B3) Comunicaciones

Transporte:

- Coches particulares

Comunicaciones:

- Carretera CV- 154 de la Torre En Doménech a Albocàsser.
- Existen distintos senderos antiguos y veredas o azagadores.


B4) Asociaciones

B5) Empresas

-  Empresas de artesanía: Manuel Frías. Masía Selma s/n. 964760840
-  Empresa de artesanía Miguel Trillo. Masía Selma s/n
-  Empresa de artesanía Francisco Javier Lázaro en C/ Carasol



B6) Tecnologías de la Información y Comunicación

B7) Recursos naturales y medioambientales/ Parajes naturales


 A unos dos kms al N.O está “El Regall”, la “Font del Rotadó” y la “Font de la Figuera” de la que se abastece el pueblo. Es interesante también los alrededores de la Ermita de Sant Joan desde donde se ve el mar, la costa con sus pueblos y las islas Columbretes por un lado y por el otro Culla, Ares y Albocàsser, por ser un lugar montañoso con grandes desniveles. Predominan las encimas y matorrales, romero, tomillo lavanda y plantas aromáticas.

C) FUENTES ECONÓMICAS Y ACTIVIDADES LABORALES

C1) Empresariales/ Agrícolas/ Ganaderas

-  Las principales fuentes de riqueza provienen del sector ganadero y agrícola
-  En cuanto a las empresariales las más importantes a destacar serían: las 3 empresas artesanas dedicadas a la escultura de hormigón y cuadros, cuadros de composiciones florales y sobre herramientas antiguas.

C2) Turismo

-  Se han construido viviendas rurales para fomentar el turismo en el municipio.
- Casa Forcada
 - Mas de les Covarxelles
 - Mas de Manuel
 - Mas de Selma

C3) Otras