

VIVER

Comarca: Alto Palancia

Idioma: castellano

Ayuntamiento

- PI Mayor, 1 CP: 12460
- Tel: 964141006 Fax: 964141953
- Web: www.combios.es/viver; www.castellon-costaazahar.com
- E-Mail: viver@combios.es

Corporación Municipal

	Alcaldía	Concejales
Mujeres		
Hombres		

A) POBLACIÓN:

Años	1981	1991	2001
Habitantes	1683	1196	1285

Habitantes por edad y sexo

	TOTAL	0-4	5-9	10-14	15-19	20-24	25-29	30-34	35-39	40-44	45-49	50-54	55-59	60-64	65-69	70-74	75-79	80-84	85 y +
TOTAL	1285	40	52	67	60	87	82	79	92	71	89	81	76	80	96	96	68	34	35
Hombres	645	22	18	26	34	43	46	36	50	46	40	44	39	43	56	49	29	16	8
Mujeres	640	18	34	41	26	44	36	43	42	25	49	37	37	37	40	47	39	18	27

Procedencia y nacionalidades: Población extranjera según el país de nacionalidad y sexo

		TOTAL	MUJERES	HOMBRES
TOTAL				
Por Países	Rumanía	100	-	-
	Bosnia	-	-	-
	Sudamérica	-	-	-
	Argentina	2 familias	-	-

B) RECURSOS DEL MUNICIPIO

B1) Infraestructuras y servicios



Infraestructuras deportivas

- Piscinas municipales
- Polideportivo
- Pistas de tenis en la Floresta
- Campo de fútbol



Infraestructuras culturales

- Museo Etnológico (abierto los sábados)
- Biblioteca. 964 140005
- Casa de la Cultura
- Centro Cultural "El Almendro"

Servicios públicos

- Teléfono público
- Oficina de correos. Plaza Mayor,2. 964 141154
- Caja rural credicoop. C/San Francisco,14. 964 141215. Cajero automático
- Bancaixa. Ctra de Bejis,3. 964 141057. Cajero automático
- Banco español de crédito. Plaza Mayor,11. 964 141417
- Puntos de información ciudadana en el Ayuntamiento
- Registro de la propiedad de Viver. Plaza Mayor,9. 964 141863

Servicios prestados por profesionales

- Trabajadora social: un día a la semana. Mancomunada (mancomunidad del Alto Palancia)
- Policía y Guardia Civil. C/Manuel Molina s/n. 964 141005
- Vivienda tutelada. 964 141340

Servicios sanitarios

- Centro de salud de Viver. Servicio de medicina general, ATS, pediatría y matrona. Horario de 8 a 15 horas. C/Marinne s/n. 964 141141

Servicios de educación

- Escuela infantil
- Colegio público Historiador Diago. C/Molino,1. 964 141353. Para cursar la ESO se deben marchar a Segorbe
- EPA Alto Palancia (Ubicado en Segorbe. Ámbito de actuación en Segorbe, Altura, Jérica y Viver)

Servicios para las personas mayores

- Residencia de la tercera edad Viver de Llas Aguas. C/Aguas Blancas,15. 964 141465

Servicios de Ocio y hostelería

Cafeterías, restaurantes y bares

- Bar Valencia. Avda. Constitución, 11. 964141030
- La Residencia. C/ Manuel Molina, sn 964141061
- El Café. Pl General Rosell, 13
- Casa Álvaro. Pl General Rosell, 8. 964141116
- El Cristo. Ctra Sagunto-Burgos km 48. 9644141033
- Mesón de tona. C/ Cadena, 1. 964141921
- Restaurante El Churrillo. Avda Valencia, 35. 964141782
- Thalassa. C/ Cazadores sn. 964141258

Discotecas/ Pubs

- Pub Vervi. Pl Constitució, 80, bajo

Camping

- Camping y bungalovs: Villa de Viver (abierto todo el año)

Fiestas

- Fallas y "Crema", se celebra el 19 de marzo
- San Francisco de Paula: viernes y domingo de la segunda semana de Pascua
- San Miguel y Ntra Sra de Gracia
- Virgen de Agosto

B2) Urbanismo y vivienda

Municipio constituido por :

- El pueblo está formado por el núcleo urbano y tres pedanías o barrios: Masías de Ragudo, integrado por tres grupos de viviendas (sordo, barrio del Maliu y Masías Parrela); Masías del Cristo y Masías del Río. La distancia al casco urbano es de 4'5 km aproximadamente.
- No existe un grueso de población que viva de forma permanente en casas de campo, aproximadamente unas 10, el resto son de fin de semana.

Edificaciones:

- Oferta de viviendas en alquiler y venta (al tablón de anuncios del Ayuntamiento).
- Al pueblo hay 2000 viviendas, para una población de unos 1300 habitantes aproximadamente.

B3) Comunicaciones

Transporte:

- Ferrocarril: entre Sagunto y Teruel, hasta Jérica, a 2 km de la población
- AVSA: compañía de transporte por carretera recorrido Viver-Valencia y Viver-Castellón: de lunes a viernes a las 7:30h. Castellón-Viver: 13:15horas .


Comunicaciones:

- Carretera Nacional 234, Sagunto-Burgos que une con Valencia y Teruel.
- Enlace de ésta con la carretera de Algar a Vall d'Uixò que une con Castellón (70 km de distancia)



B4) Asociaciones

-  Asociación de Amas de Casa
-  Unión Musical Santa Cecilia
-  Asociación Coral Vivarium
-  Asociación de Bolilleras
-  Sociedad Cultural "El Almendro"
-  Sociedad de Cazadores "El Águila"
-  Moto Club "Viver"
-  Asociación de Padres de Alumnos
-  Hijas de María
-  Comisión de Fiestas San Francisco
-  Instituto de Cultura Alto Palancia

B5) Empresas

-  Cerrajería-cristalería Viver SL. Camino del martes s/n. 964 141800
-  Cerrajería hermanos Martín CB. Avda Castellón,13. 964 141103
-  Cerrajería José Julián Vidal. C/Eras Altas,3. 964 141083
-  Construcciones Camarzo SL. C/Los cerezos s/n. 964 141585
-  Construcciones hermanos Zorrio SL. C/Mayor,8. 964 141112
-  Construcciones Molina Alreus SL. Avda Mariane,2. 964 141311
-  Cooperativa oleícola serrana del Palancia coop v. C/Abadía,4. 964 141050
-  Huevos Belarte SL. Plaza General Rossell, 10. 964 141038
-  Instalaciones eléctricas Ibañez Mañes CB. C/Molino,13. 964 141771
-  Madestil carpintería SL. C/Molina Manuel s/n. 964 141788
-  Materiales de construcción y piensos Benesa SL. Partida La Olla s/n. 964 141731
-  Panadería San Francisco. C/En medio,2. 964 141078
-  Pastelería Galindo SL. Avda Valencia,1. 964 141109
-  Sociedad agraria de transformación joven Viver. Avda San Francisco,38. 964 141228
-  Visonos Alto Palancia SL. Partida El Cristo s/n. 964 141890

B6) Tecnologías de la Información y Comunicación

-  Ordenadores con conexión a Internet en la Casa de la Cultura
-  Página web del Ayuntamiento: www.Cambios.es/viver

B7) Medios de Comunicación

-  Revista "Aguas Blancas";
-  Boletín de Información Municipal

B8) Recursos naturales y medioambientales/ Parajes naturales

- "Manantial de San Miguel": nacimiento natural de donde se abastece de agua toda la población
- "La Floresta": parque natural, junto al barranco Hurón, en pleno centro de la villa
- "Cuevas del Sargal": importancia arqueológica. Junto al río.

C) FUENTES ECONÓMICAS Y ACTIVIDADES LABORALES

C1) Empresariales/ Agrícolas/ Ganaderas

 Población dedicada al sector servicios, comercio, construcción y pequeñas industrias. La gente no se desplaza para trabajar en su mayoría.

Los ingresos provienen de la agricultura (aceite y almendras), de trabajos temporales forestales y de las empresas de servicios (hostelería, alimentación, etc) y otras ubicadas en el municipio arriba citadas

 Mujeres que trabajan en la agricultura no suelen cotizar a la Seguridad Social mayoritariamente.

C2) Turismo

C3) Otras

 Mercado los martes por las mañanas